
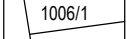




LEGENDA:

HRANICE A ZNAČENÍ

-  HRANICE ŘEŠENÉHO ÚZEMÍ
-  HRANICE A ČÍSLA POZEMKŮ DLE KN
-  HRANICE ZASTAVĚNÉHO ÚZEMÍ
-  PLOCHY ZMĚN

VEŘEJNĚ PROSPĚŠNÉ STAVBY

DOPRAVNÍ INFRASTRUKTURA

-  NAVRHOVANÉ MÍSTNÍ A ÚČELOVÉ KOMUNIKACE

TECHNICKÁ INFRASTRUKTURA

-  NAVRHOVANÉ VODOVODNÍ A KANALIZAČNÍ ŘADY

ZÁZNAM O ÚČINNOSTI:

Vydává : Zastupitelstvo obce Kamenná

Datum vydání :

Číslo usnesení :

Datum nabytí účinnosti :

Pořizovatel : Úřad územního plánování Trhové Sviny
Žižkovo náměstí 32, Trhové Sviny 374 01

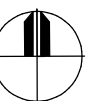
Úřední osoba : Ing. Marek Rojdl

PROJEKTANT:

Projektční ateliér - Ing. arch. Zdeněk Urbanec

Lannova třída 32, České Budějovice

sekretariat @ atelier-urbanec.cz , tel / fax:386 352 542



11 / 2013

NÁZEV AKCE:

**ZMĚNA Č.1 ÚZEMNÍHO PLÁNU KAMENNÁ
LOKALITA "ZA HASIČÁRNOU" NÁVRH**

VÝKRES:

**VÝKRES VEŘEJNĚ PROSPĚŠNÝCH
STAVEB, OPATŘENÍ A ASANACÍ 1 : 2 000 č.v.: 1 / 2.3.**