














## LEGENDA:

### HRANICE A ZNAČENÍ

-  HRANICE ŘEŠENÉHO ÚZEMÍ
-  HRANICE A ČÍSLA POZEMKŮ DLE KN
-  HRANICE KATASTRÁLNÍHO ÚZEMÍ
-  HRANICE ZASTAVĚNÉHO ÚZEMÍ

### ZEMĚDĚLSKÝ PŮDNÍ FOND

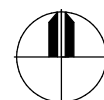
-  HRANICE ZÁBORU ZPF
-  OZNAČENÍ ZÁBORU ZPF
-  PLOCHA ZÁBORU ZPF
-  HRANICE BPEJ
-  KÓD BPEJ
-  TŘÍDA OCHRANY ZPF
-  ZEMĚDĚLSKÁ PŮDA S TŘÍDOU OCHRANY I.
-  ZEMĚDĚLSKÁ PŮDA S TŘÍDOU OCHRANY II.
-  POZEMKY BEZ OCHRANY ZPF (OSTATNÍ PLOCHA)

### ZÁZNAM O ÚČINNOSTI:

vydává: ZASTUPITELSTVO OBCE KAMENNÁ  
 datum nabytí účinnosti:  
 pořizovatel: MĚSTSKÝ ÚŘAD TRHOVÉ SVINY - ODBOR VÝSTAVBY,  
 KULTURNÍCH PAMÁTEK A ÚZEMNÍHO PLÁNOVÁNÍ  
 zástupce: ING. MAREK ROJDL

### PROJEKTANT:

**SOBIG s.r.o. - Ing. arch. Zdeněk Urbanec**  
 Lannova třída 32, České Budějovice  
 e-mail: urbanec@atelier-urbanec.cz, tel: 386 352 238



02 / 2017

### NÁZEV AKCE:

**ZMĚNA Č.2 ÚZEMNÍHO PLÁNU KAMENNÁ  
 LOKALITA 2.a "BAŽANTNICE" V K.Ú. KAMENNÁ U TRHOVÝCH SVINŮ  
 N Á V R H**

### VÝKRES:

**VYHODNOCENÍ ZPF 1 : 2 000**

č. v.: **II / 2.3.**