
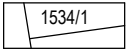


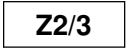
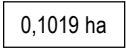



## LEGENDA:

### HRANICE A ZNAČENÍ

-  HRANICE ŘEŠENÉHO ÚZEMÍ
-  HRANICE A ČÍSLA POZEMKŮ DLE KN
-  HRANICE ZASTAVĚNÉHO ÚZEMÍ

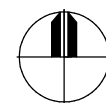
### ZEMĚDĚLSKÝ PŮDNÍ FOND

-  HRANICE ZÁBORU ZPF
-  OZNAČENÍ ZÁBORU ZPF
-  PLOCHA ZÁBORU ZPF
-  POZEMKY BEZ OCHRANY ZPF (OSTATNÍ PLOCHA)

### ZÁZNAM O ÚČINNOSTI:

vydává: ZASTUPITELSTVO OBCE KAMENNÁ  
 datum nabytí účinnosti:  
 pořizovatel: MĚSTSKÝ ÚŘAD TRHOVÉ SVINY - ODBOR VÝSTAVBY,  
 KULTURNÍCH PAMÁTEK A ÚZEMNÍHO PLÁNOVÁNÍ  
 zástupce: ING. MAREK ROJDL

PROJEKTANT:  
**SOBIG s.r.o. - Ing. arch. Zdeněk Urbanec**  
 Lannova třída 32, České Budějovice  
 e-mail: urbanec@atelier-urbanec.cz, tel: 386 352 238



02 / 2017

NÁZEV AKCE:  
**ZMĚNA Č.2 ÚZEMNÍHO PLÁNU KAMENNÁ  
 LOKALITA 2.b "U STARÉHO MLÝNA" V K.Ú. KAMENNÁ U TRH. SVINŮ  
 N Á V R H**

VÝKRES:  
**VYHODNOCENÍ ZPF 1 : 2 000**

č.v.: **II / 2.3.**