
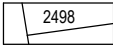


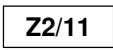
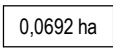





LEGENDA:

HRANICE A ZNAČENÍ

-  HRANICE ŘEŠENÉHO ÚZEMÍ
-  HRANICE A ČÍSLA POZEMKŮ DLE KN
-  HRANICE ZASTAVĚNÉHO ÚZEMÍ

ZEMĚDĚLSKÝ PŮDNÍ FOND

-  HRANICE ZÁBORU ZPF
-  OZNAČENÍ ZÁBORU ZPF
-  PLOCHA ZÁBORU ZPF
-  KÓD BPEJ
-  TŘÍDA OCHRANY ZPF
-  ZEMĚDĚLSKÁ PŮDA S TŘÍDOU OCHRANY III.

ZÁZNAM O ÚČINNOSTI:

vydává: ZASTUPITELSTVO OBCE KAMENNÁ
 datum nabytí účinnosti:
 pořizovatel: MĚSTSKÝ ÚŘAD TRHOVÉ SVINY - ODBOR VÝSTAVBY,
 KULTURNÍCH PAMÁTEK A ÚZEMNÍHO PLÁNOVÁNÍ
 zástupce: ING. MAREK ROJDL

PROJEKTANT:

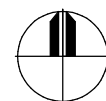
SOBIG s.r.o. - Ing. arch. Zdeněk Urbanec
 Lannova třída 32, České Budějovice
 e-mail: urbanec@atelier-urbanec.cz, tel: 386 352 238

NÁZEV AKCE:

**ZMĚNA Č.2 ÚZEMNÍHO PLÁNU KAMENNÁ
 LOKALITA 2.f "U RYBNÍČKU" V K.Ú. KAMENNÁ U TRHOVÝCH SVINŮ
 N Á V R H**

VÝKRES:

VYHODNOCENÍ ZPF 1 : 2 000



02 / 2017

č.v.: **II / 2.3.**