
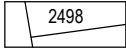




LEGENDA:

HRANICE A ZNAČENÍ

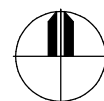
-  HRANICE ŘEŠENÉHO ÚZEMÍ
-  HRANICE A ČÍSLA POZEMKŮ DLE KN
-  HRANICE ZASTAVĚNÉHO ÚZEMÍ
-  PLOCHY ZMĚN / ZASTAVITELNÉ PLOCHY

ZÁZNAM O ÚČINNOSTI:

vydává: ZASTUPITELSTVO OBCE KAMENNÁ
 datum nabytí účinnosti:
 pořizovatel: MĚSTSKÝ ÚŘAD TRHOVÉ SVINY - ODBOR VÝSTAVBY,
 KULTURNÍCH PAMÁTEK A ÚZEMNÍHO PLÁNOVÁNÍ
 zástupce: ING. MAREK ROJDL

PROJEKTANT:

SOBIG s.r.o. - Ing. arch. Zdeněk Urbanec
 Lannova třída 32, České Budějovice
 e-mail: urbanec@atelier-urbanec.cz, tel: 386 352 238



02 / 2017

NÁZEV AKCE:

**ZMĚNA Č.2 ÚZEMNÍHO PLÁNU KAMENNÁ
 LOKALITA 2.f "U RYBNÍČKU" V K.Ú. KAMENNÁ U TRHOVÝCH SVINŮ
 N Á V R H**

VÝKRES:

ZÁKLADNÍ ČLENĚNÍ 1 : 2 000

č.v.: **I / 2.1.**