





## LEGENDA:

### HRANICE A ZNAČENÍ

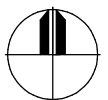
-  HRANICE ŘEŠENÉHO ÚZEMÍ
-  HRANICE A ČÍSLA POZEMKŮ DLE KN
-  HRANICE ZASTAVĚNÉHO ÚZEMÍ
-  PLOCHY ZMĚN / ZASTAVITELNÉ PLOCHY

### ZÁZNAM O ÚČINNOSTI:

vydává: ZASTUPITELSTVO OBCE KAMENNÁ  
 datum nabytí účinnosti:  
 pořizovatel: MĚSTSKÝ ÚŘAD TRHOVÉ SVINY - ODBOR VÝSTAVBY,  
 KULTURNÍCH PAMÁTEK A ÚZEMNÍHO PLÁNOVÁNÍ  
 zástupce: ING. MAREK ROJDL

PROJEKTANT:

**SOBIG s.r.o. - Ing. arch. Zdeněk Urbanec**  
 Lannova třída 32, České Budějovice  
 e-mail: urbanec@atelier-urbanec.cz, tel: 386 352 238



02 / 2017

NÁZEV AKCE:

**ZMĚNA Č.2 ÚZEMNÍHO PLÁNU KAMENNÁ  
 LOKALITA 2.g "KONDRAČ" V K.Ú. KONDRAČ N Á V R H**

VÝKRES:

**ZÁKLADNÍ ČLENĚNÍ 1 : 2 000**

č.v.: **I / 2.1.**