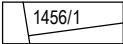






LEGENDA:

HRANICE A ZNAČENÍ

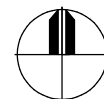
	HRANICE A ČÍSLA POZEMKŮ DLE KN
	HRANICE ŘEŠENÉHO ÚZEMÍ
	HRANICE ZASTAVĚNÉHO ÚZEMÍ
	PLOCHY ZMĚN
	ZASTAVITELNÉ PLOCHY

ZÁZNAM O ÚČINNOSTI :

vydává: ZASTUPITELSTVO OBCE KAMENNÁ
 datum nabytí účinnosti:
 pořizovatel: MĚSTSKÝ ÚŘAD TRHOVÉ SVINY
 - ODDĚLENÍ ÚZEMNÍHO PLÁNOVÁNÍ
 zástupce: ING. LUDĚK KLEIN

ZPRACOVATEL:

SOBIG s.r.o. - ING. ARCH. ZDENĚK URBANEC
 Lannova třída 32, České Budějovice
 e-mail: urbanec@atelier-urbanec.cz, tel: 602 140 231



03 / 2023

NÁZEV AKCE:

**ZMĚNA Č.3 ÚZEMNÍHO PLÁNU KAMENNÁ
 LOKALITA 3.g "POD KONDRÁČSKOU HOROU", K. Ú. KONDRÁČ**

VÝKRES:

ZÁKLADNÍ ČLENĚNÍ ÚZEMÍ 1 : 2 000 č.v.: I / 2.1.