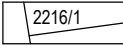






## LEGENDA:

### HRANICE A ZNAČENÍ

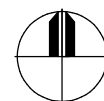
- |   |                                |
|---|--------------------------------|
|  | HRANICE A ČÍSLA POZEMKŮ DLE KN |
|  | HRANICE ŘEŠENÉHO ÚZEMÍ         |
|  | HRANICE ZASTAVĚNÉHO ÚZEMÍ      |
|  | PLOCHY ZMĚN                    |
|  | ZASTAVITELNÉ PLOCHY            |

### ZÁZNAM O ÚČINNOSTI :

vydává: ZASTUPITELSTVO OBCE KAMENNÁ  
 datum nabytí účinnosti:  
 pořizovatel: MĚSTSKÝ ÚŘAD TRHOVÉ SVINY  
 - ODDĚLENÍ ÚZEMNÍHO PLÁNOVÁNÍ  
 zástupce: ING. MAREK ROJDL

ZPRACOVATEL:

**SOBIG s.r.o. - ING. ARCH. ZDENĚK URBANEC**  
 Lannova třída 32, České Budějovice  
 e-mail: urbanec@atelier-urbanec.cz, tel: 386 352 238



05 / 2022

NÁZEV AKCE:

**ZMĚNA Č.3 ÚZEMNÍHO PLÁNU KAMENNÁ  
 LOKALITA 3.i "REZIDENCE KLAŽARY", K. Ú. KAMENNÁ U TRHOVÝCH SVINŮ**

VÝKRES:

**ZÁKLADNÍ ČLENĚNÍ ÚZEMÍ 1 : 2 000 č.v.: I / 2.1.**