





LEGENDA:

HRANICE A ZNAČENÍ

-  HRANICE ŘEŠENÉHO ÚZEMÍ
-  HRANICE A ČÍSLA POZEMKŮ DLE KN
-  HRANICE ZASTAVĚNÉHO ÚZEMÍ
-  PLOCHY ZMĚN / ZASTAVITELNÉ PLOCHY

PŘÍRODNÍ PRVKY

-  PŘÍRODNÍ PARK NOVOHRADSKÉ HORY

PLOCHY S ROZDÍLNÝM ZPŮSOBEM VYUŽITÍ

-  stabiliz. plochy
-  plochy změn
-  PLOCHY DOPRAVNÍ INFRASTRUKTURY
-  MÍSTNÍ A ÚČELOVÉ KOMUNIKACE

PROJEKTANT:

SOBIG s.r.o. - Ing. arch. Zdeněk Urbanec
Lannova třída 32, České Budějovice
e-mail: urbanec@atelier-urbanec.cz, tel: 386 352 238



02 / 2017

ZÁZNAM O ÚČINNOSTI:

vydává: ZASTUPITELSTVO OBCE KAMENNÁ
datum nabytí účinnosti:
pořizovatel: MĚSTSKÝ ÚŘAD TRHOVÉ SVINY - ODBOR VÝSTAVBY,
KULTURNÍCH PAMÁTEK A ÚZEMNÍHO PLÁNOVÁNÍ
zástupce: ING. MAREK ROJDL

NÁZEV AKCE:

**ZMĚNA Č.2 ÚZEMNÍHO PLÁNU KAMENNÁ
LOKALITA 2.d "U LIPÍ" V K.Ú. KAMENNÁ U TRHOVÝCH SVINŮ
N Á V R H**

VÝKRES:

HLAVNÍ VÝKRES 1 : 2 000

č.v.: **I / 2.2.**