
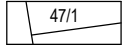




## LEGENDA:





### HRANICE A ZNAČENÍ

	HRANICE ŘEŠENÉHO ÚZEMÍ
	HRANICE A ČÍSLA POZEMKŮ DLE KN
	HRANICE ZASTAVĚNÉHO ÚZEMÍ
	PLOCHY ZMĚN / ZASTAVITELNÉ PLOCHY

### PŘÍRODNÍ PRVKY

	PŘÍRODNÍ PARK NOVOHRADSKÉ HORY
---	--------------------------------

### PLOCHY S ROZDÍLNÝM ZPŮSOBEM VYUŽITÍ

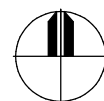
stabiliz. plochy	plochy změn	
		PLOCHY SMÍŠENÉ OBYTNÉ, ÚZEMÍ MALÝCH SÍDEL VENKOVSKÉ
		PLOCHY DOPRAVNÍ INFRASTRUKTURY MÍSTNÍ A ÚČELOVÉ KOMUNIKACE

### ZÁZNAM O ÚČINNOSTI:

vydává: ZASTUPITELSTVO OBCE KAMENNÁ  
 datum nabytí účinnosti:  
 pořizovatel: MĚSTSKÝ ÚŘAD TRHOVÉ SVINY - ODBOR VÝSTAVBY,  
 KULTURNÍCH PAMÁTEK A ÚZEMNÍHO PLÁNOVÁNÍ  
 zástupce: ING. MAREK ROJDL

PROJEKTANT:

**SOBIG s.r.o. - Ing. arch. Zdeněk Urbanec**  
 Lannova třída 32, České Budějovice  
 e-mail: urbanec@atelier-urbanec.cz, tel: 386 352 238



02 / 2017

NÁZEV AKCE:

**ZMĚNA Č.2 ÚZEMNÍHO PLÁNU KAMENNÁ  
 LOKALITA 2.e "U HRŠTĚ" V K.Ú. KAMENNÁ U TRHOVÝCH SVINŮ  
 N Á V R H**

VÝKRES:

**HLAVNÍ VÝKRES 1 : 2 000**

č.v.: **I / 2.2.**