






## LEGENDA:

### HRANICE A ZNAČENÍ

-  HRANICE A ČÍSLA POZEMKŮ DLE KN
-  HRANICE ŘEŠENÉHO ÚZEMÍ
-  HRANICE ZASTAVĚNÉHO ÚZEMÍ
-  PLOCHY ZMĚN
-  ZASTAVITELNÉ PLOCHY

### PLOCHY S ROZDÍLNÝM ZPŮSOBEM VYUŽITÍ

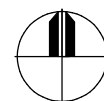
- |   |   |   |
|---|---|---|
| <i>stabiliz. plochy</i>   | <i>plochy změn</i>  |   |
|  |  | PLOCHY SMÍŠENÉ OBYTNÉ, ÚZEMÍ MALÝCH SÍDEL VENKOVSKÉ |

### ZÁZNAM O ÚČINNOSTI:

vydává: ZASTUPITELSTVO OBCE KAMENNÁ  
 datum nabytí účinnosti:  
 pořizovatel: MĚSTSKÝ ÚŘAD TRHOVÉ SVINY  
 - ODDĚLENÍ ÚZEMNÍHO PLÁNOVÁNÍ  
 zástupce: ING. LUDĚK KLEIN

ZPRACOVATEL:

**SOBIG s.r.o. - ING. ARCH. ZDENĚK URBANEC**  
 Lannova třída 32, České Budějovice  
 e-mail: urbanec@atelier-urbanec.cz, tel: 602 140 231



03 / 2023

NÁZEV AKCE:

**ZMĚNA Č.3 ÚZEMNÍHO PLÁNU KAMENNÁ  
 LOKALITA 3.g "POD KONDRAČSKOU HOROU", K. Ú. KONDRAČ**

VÝKRES:

**HLAVNÍ VÝKRES 1 : 2 000**

č.v.: **I / 2.2.**