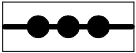


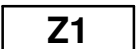


LEGENDA:

HRANICE A ZNAČENÍ






-  HRANICE ŘEŠENÉHO ÚZEMÍ - SPRÁVNÍ ÚZEMÍ OBCE
-  HRANICE KATASTRŮ
-  HRANICE ZASTAVĚNÉHO ÚZEMÍ
-  Z1 ZASTAVITELNÉ PLOCHY

VEŘEJNĚ PROSPĚŠNÉ STAVBY S MOŽNOSTÍ VYVLASTNĚNÍ I UPLATNĚNÍ PŘEDKUPNÍHO PRÁVA

DOPRAVNÍ INFRASTRUKTURA

-  VPS 1 NAVRHOVANÉ MÍSTNÍ A ÚČELOVÉ KOMUNIKACE

TECHNICKÁ INFRASTRUKTURA

-  VPS 2 NAVRHOVANÉ VODOHOSPODÁŘSKÉ OBJEKTY
-  VPS 2 NAVRHOVANÉ VODOHOSPODÁŘSKÉ OBJEKTY
-  VPS 2 NAVRHOVANÉ VODOVODNÍ A KANALIZAČNÍ ŘADY
-  VPS 2 NAVRHOVANÉ OBJEKTY ČOV A AT STANICE
-  VPS 3 NAVRHOVANÉ STAVBY ENERGETICKÉ SÍTĚ - ROZŠÍŘENÍ TRAFOSTANICE

VEŘEJNĚ PROSPĚŠNÁ OPATŘENÍ

PODPORA OCHRANY ŽP A NM

-  VPO 1 ZVYŠOVÁNÍ RETENČNÍ SCHOPNOSTI ÚZEMÍ

OCHRANA ŽP

-  VPO 2 ZALOŽENÍ PRVKŮ ÚSES

OCHRANA KULTURNÍCH HODNOT ÚZEMÍ

-  VPO 3 OCHRANA ARCHEOLOGICKÉHO DĚDICTVÍ
ARCHEOLOGICKÉ LOKALITY

I/2.3. VÝKRES VEŘEJNĚ PROSPĚŠNÝCH STAVEB, OPATŘENÍ A ASANACÍ