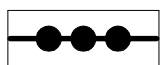
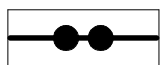






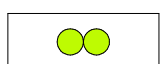







# LEGENDA:









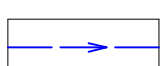
















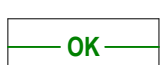

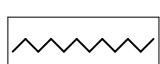

## HRANICE A ZNAČENÍ

	HRANICE ŘEŠENÉHO ÚZEMÍ - SPRÁVNÍ ÚZEMÍ OBCE
	HRANICE KATASTRŮ
	HRANICE ZASTAVĚNÉHO ÚZEMÍ
	ZASTAVITELNÉ PLOCHY

## DOPRAVNÍ INFRASTRUKTURA

STAV	NÁVRH	
		PLOCHY DOPRAVNÍ INFRASTRUKTURY - SILNICE III.TŘÍDY
		PLOCHY DOPRAVNÍ INFRASTRUKTURY - MÍSTNÍ A ÚČELOVÉ KOMUNIKACE
		CYKLOTRASA
		AUTOBUSOVÁ STANICE
		OCHRANNÉ PÁSMO SILNICE III.TŘÍDY

## TECHNICKÁ INFRASTRUKTURA

STAV	NÁVRH	
		PLOCHY VODNÍ A VODOHOSPODÁŘSKÉ
		VODNÍ TOKY OTEVŘENÉ
		VODNÍ TOKY ZATRUBNĚNÉ
		SOUSTAVA POLDRŮ U OBCE KLAŽARY
		VODOVODNÍ ŘAD
		VODNÍ ZDROJ
		AT STANICE
		KANALIZACE
		ČISTÍRNA ODPADNÍCH VOD
		ČERPACÍ STANICE
		OCHRANNÉ PÁSMO ČOV
		EL. VZDUŠNÉ VEDENÍ VN
		TRAFOSTANICE
		OCHRANNÉ PÁSMO VN A TRAFOSTANIC
		SPOJOVÉ KABELY
		TRASA RADIORELÉOVÉHO PAPRSKU