










LEGENDA:

HRANICE A ZNAČENÍ

	HRANICE A ČÍSLA POZEMKŮ DLE KN
	HRANICE ŘEŠENÉHO ÚZEMÍ
	HRANICE ZASTAVĚNÉHO ÚZEMÍ
	PLOCHY ZMĚN
	ZASTAVITELNÉ PLOCHY

PLOCHY S ROZDÍLNÝM ZPŮSOBEM VYUŽITÍ

stabiliz. plochy	plochy změn	
		PLOCHY SMÍŠENÉ OBYTNÉ, ÚZEMÍ MALÝCH SÍDEL VENKOVSKÉ
		PLOCHY VEŘEJNÝCH PROSTRANSTVÍ A ZELENĚ

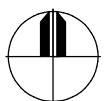
OCHRANNÉ REŽIMY

stav	návrh	
		OCHRANNÉ PÁSMA RADIOLOKAČNÍHO ZAŘÍZENÍ MINISTERSTVA OBRANY - V CELÉM ŘEŠ. ÚZEMÍ

POZNÁMKA: CELÉ SPRÁVNÍ ÚZEMÍ JE ZÁJMŮVÝM ÚZEMÍM MINISTERSTVA OBRANY Z HLEDISKA POVOLOVÁNÍ DRUHŮ STAVEB VYJMENOVANÝCH V TEXTOVÉ ČÁSTI ÚP

ZPRACOVATEL:

SOBIG s.r.o. - ING. ARCH. ZDENĚK URBANEC
Lannova třída 32, České Budějovice
e-mail: urbanec@atelier-urbanec.cz, tel: 602 140 231



03 / 2023

ZÁZNAM O ÚČINNOSTI:

vydává: ZASTUPITELSTVO OBCE KAMENNÁ
datum nabytí účinnosti:
pořizovatel: MĚSTSKÝ ÚŘAD TRHOVÉ SVINY
- ODDĚLENÍ ÚZEMNÍHO PLÁNOVÁNÍ
zástupce: ING. LUDĚK KLEIN

NÁZEV AKCE:

**ZMĚNA Č.3 ÚZEMNÍHO PLÁNU KAMENNÁ
LOKALITA 3.ch "U JEZÍREK", K.Ú. KONDRÁČ**

VÝKRES:

KOORDINAČNÍ VÝKRES 1 : 2 000

č.v.: **II / 2.1.**