
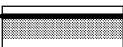





LEGENDA:

HRANICE A ZNAČENÍ

-  HRANICE A ČÍSLA POZEMKŮ DLE KN
-  HRANICE ŘEŠENÉHO ÚZEMÍ
-  HRANICE ZASTAVĚNÉHO ÚZEMÍ
-  PLOCHY ZMĚN
-  ZASTAVITELNÉ PLOCHY

PLOCHY S ROZDÍLNÝM ZPŮSOBEM VYUŽITÍ

-  *stabiliz. plochy*
-  *plochy změn*
- PLOCHY SMÍŠENÉ OBYTNÉ, ÚZEMÍ MALÝCH SÍDEL VENKOVSKÉ

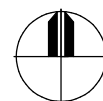
OCHRANNÉ REŽIMY

-  *stav*
-  *návrh*
- OCHRANNÉ PÁSMA RADIOLOKAČNÍHO ZAŘÍZENÍ MINISTERSTVA OBRANY - V CELÉM ŘEŠ. ÚZEMÍ

POZNÁMKA: CELÉ SPRÁVNÍ ÚZEMÍ JE ZÁJMOVÝM ÚZEMÍM MINISTERSTVA OBRANY Z HLEDISKA POVOLOVÁNÍ DRUHŮ STAVEB VYJMENOVANÝCH V TEXTOVÉ ČÁSTI ÚP

ZPRACOVATEL:

SOBIG s.r.o. - ING. ARCH. ZDENĚK URBANEC
Lannova třída 32, České Budějovice
e-mail: urbanec@atelier-urbanec.cz, tel: 602 140 231



03 / 2023

ZÁZNAM O ÚČINNOSTI:

vydává: ZASTUPITELSTVO OBCE KAMENNÁ
datum nabytí účinnosti:
pořizovatel: MĚSTSKÝ ÚŘAD TRHOVÉ SVINY
- ODDĚLENÍ ÚZEMNÍHO PLÁNOVÁNÍ
zástupce: ING. LUDĚK KLEIN

NÁZEV AKCE:

**ZMĚNA Č.3 ÚZEMNÍHO PLÁNU KAMENNÁ
LOKALITA 3.h "POD KONDRÁČSKOU HOROU", K. Ú. KONDRÁČ**

VÝKRES:

KOORDINAČNÍ VÝKRES 1 : 2 000

č.v.: **II / 2.1.**