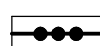





LEGENDA:

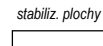

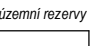












HRANICE A ZNAČENÍ

-  HRANICE KATASTRÁLNÍHO ÚZEMÍ
-  **Kondrač** NÁZEV SÍDLA
-  HRANICE ZASTAVĚNÉHO ÚZEMÍ
-  HRANICE ŘEŠENÝCH ÚZEMÍ LOKALIT ZMĚNY Č.3

LOKALITY ZMĚNY Č.3 ÚP KAMENNÁ

- 3.a – POD HOROU
- 3.b – CHARVÁTOVO
- 3.c – ZA HASIČÁRNOU
- 3.d – U STARÉHO MLÝNA
- 3.e – KLAŽARY
- 3.f – KONDRÁČSKÝ POTOK
- 3.g – POD KONDRÁČSKOU HOROU
- 3.h – POD KONDRÁČSKOU HOROU
- 3.ch – U JEZÍREK
- 3.i – REZIDENCE KLAŽARY

PLOCHY S ROZDÍLNÝM ZPŮSOBEM VYUŽITÍ V ŘEŠENÝCH LOKALITÁCH

- | | | | |
|--|---|--|---|
|  stabiliz. plochy |  plochy změn |  územní rezervy | PLOCHY PRO BYDLENÍ VENKOVSKÉ |
|  |  |  | PLOCHY SMÍŠENÉ OBYTNÉ, ÚZEMÍ MALÝCH SÍDEL VENKOVSKÉ |
|  |  |  | PLOCHY VEŘEJNÝCH PROSTRANSTVÍ A ZELENĚ |
|  |  |  | PLOCHY ZELENĚ SÍDELNÍ OSTATNÍ |
|  |  |  | PLOCHY DOPRAVNÍ INFRASTRUKTURY |

PŘÍRODNÍ PRVKY V ŘEŠENÝCH LOKALITÁCH

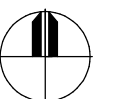
- | | | |
|--|---|--------------------------------|
|  stav |  návrh | PŘÍRODNÍ PARK NOVOHRADSKÉ HORY |
|--|---|--------------------------------|

ZÁZNAM O ÚČINNOSTI:

vydává: ZASTUPITELSTVO OBCE KAMENNÁ
 datum nabytí účinnosti:
 pořizovatel: MĚSTSKÝ ÚŘAD TRHOVÉ SVINY
 - ODDĚLENÍ ÚZEMNÍHO PLÁNOVÁNÍ
 zástupce: ING. MAREK ROJDL

ZPRACOVATEL:

SOBIG s.r.o. - ING. ARCH. ZDENĚK URBANEC
 Lannova třída 32, České Budějovice
 e-mail: urbanec@atelier-urbanec.cz, tel: 386 352 238



05 / 2022

NÁZEV AKCE:
ZMĚNA Č.3 ÚZEMNÍHO PLÁNU KAMENNÁ

VÝKRES:
ŠIRŠÍ VZTAHY 1 : 10 000

č.v.: **II / 2.2.**