



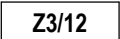
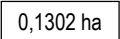






LEGENDA:

HRANICE A ZNAČENÍ

-  HRANICE A ČÍSLA POZEMKŮ DLE KN
-  HRANICE ŘEŠENÉHO ÚZEMÍ
-  HRANICE ZASTAVĚNÉHO ÚZEMÍ

VYHODNOCENÍ ZÁBORŮ ZPF

-  HRANICE ZÁBORU ZPF
-  OZNAČENÍ ZÁBORU ZPF
-  PLOCHA ZÁBORU ZPF
-  HRANICE BPEJ
-  KÓD BPEJ
-  TŘÍDA OCHRANY ZPF
-  ZEMĚDĚLSKÁ PŮDA VE III. TŘÍDĚ OCHRANY

ZÁZNAM O ÚČINNOSTI:

vydává: ZASTUPITELSTVO OBCE KAMENNÁ
 datum nabytí účinnosti:
 pořizovatel: MĚSTSKÝ ÚŘAD TRHOVÉ SVINY
 - ODDĚLENÍ ÚZEMNÍHO PLÁNOVÁNÍ
 zástupce: ING. LUDĚK KLEIN

ZPRACOVATEL:

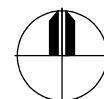
SOBIG s.r.o. - ING. ARCH. ZDENĚK URBANEC
 Lannova třída 32, České Budějovice
 e-mail: urbanec@atelier-urbanec.cz, tel: 602 140 231

NÁZEV AKCE:

**ZMĚNA Č.3 ÚZEMNÍHO PLÁNU KAMENNÁ
 LOKALITA 3.g "POD KONDRÁČSKOU HOROU", K. Ú. KONDRÁČ**

VÝKRES:

**VYHODNOCENÍ PŘEDPOKLÁDANÝCH
 ZÁBORŮ ZPF 1 : 2 000**



03 / 2023

č.v.: **II / 2.3.**