
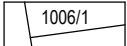


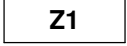








## LEGENDA:

### HRANICE A ZNAČENÍ

-  HRANICE ŘEŠENÉHO ÚZEMÍ
-  HRANICE A ČÍSLA POZEMKŮ DLE KN
-  HRANICE ZASTAVĚNÉHO ÚZEMÍ

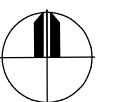
### ZEMĚDĚLSKÝ PŮDNÍ FOND

-  HRANICE ZÁBORU ZPF
-  OZNAČENÍ ZÁBORU ZPF
-  PLOCHA ZÁBORU ZPF
-  HRANICE BPEJ
-  KÓD BPEJ
-  TŘÍDA OCHRANY
-  ZEMĚDĚLSKÁ PŮDA S TŘÍDOU OCHRANY I.
-  ZEMĚDĚLSKÁ PŮDA S TŘÍDOU OCHRANY III.

## ZÁZNAM O ÚČINNOSTI:

Vydává : Zastupitelstvo obce Kamenná  
 Datum vydání :  
 Číslo usnesení :  
 Datum nabytí účinnosti :  
 Pořizovatel : Úřad územního plánování Trhové Sviny  
 Žižkovo náměstí 32, Trhové Sviny 374 01  
 Úřední osoba : Ing. Marek Rojdl

PROJEKTANT:  
**Projekční ateliér - Ing. arch. Zdeněk Urbanec**  
 Lannova třída 32, České Budějovice  
 sekretariat @ atelier-urbanec.cz , tel / fax:386 352 542



11 / 2013

NÁZEV AKCE:  
**ZMĚNA Č.1 ÚZEMNÍHO PLÁNU KAMENNÁ  
 LOKALITA "ZA HASIČÁRNOU" NÁVRH**

VÝKRES:  
**VYHODNOCENÍ ZPF 1 : 2 000**

č.v.: **II / 2.3.**